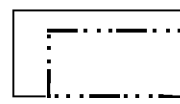



ПРАВИЛА ЗЕМЛЕПОЛЬЗОВАНИЯ И ЗАСТРОЙКИ МУНИЦИПАЛЬНОГО ОБРАЗОВАНИЯ АНОСИНСКОЕ СЕЛЬСКОЕ ПОСЕЛЕНИЕ ЧЕМАЛЬСКОГО РАЙОНА РЕСПУБЛИКИ АЛТАЙ
Карта градостроительного зонирования с. Аюла
Карта зон с особыми условиями использования территории с. Аюла
МАСШТАБ 1:5000

УСЛОВНЫЕ ОБОЗНАЧЕНИЯ:

 граница населенного пункта


ТЕРРИТОРИАЛЬНЫЕ ЗОНЫ

Жилая зона (Ж):

 жилая зона (Ж-1)

Общественно-деловая зона (ОД):

 зона здравоохранения (ОД-1)

 зона учебно-образовательного назначения (ОД-2)

 зона культурного развития (ОД-4)

 зона торгового и коммерческого назначения (ОД-5)

Зона инженерной инфраструктуры (И):

 зона инженерной инфраструктуры (И-1):

Зона рекреационного назначения (Р):


 зона природного ландшафта (Р-1)

 зона рекреационного назначения (Р-2)

Зона сельскохозяйственного назначения (Сх):

 зона сельскохозяйственного назначения (Сх-1)

Зона специального назначения (Сп):


 зона кладбищ (Сп-1)

ГРАНИЦЫ ЗОН С ОСОБЫМИ УСЛОВИЯМИ ИСПОЛЬЗОВАНИЯ ТЕРРИТОРИИ


 водоохранная зона

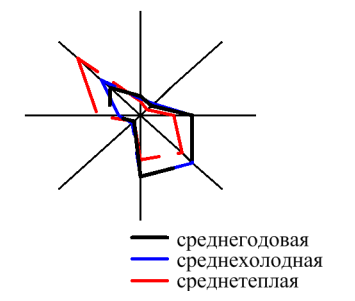
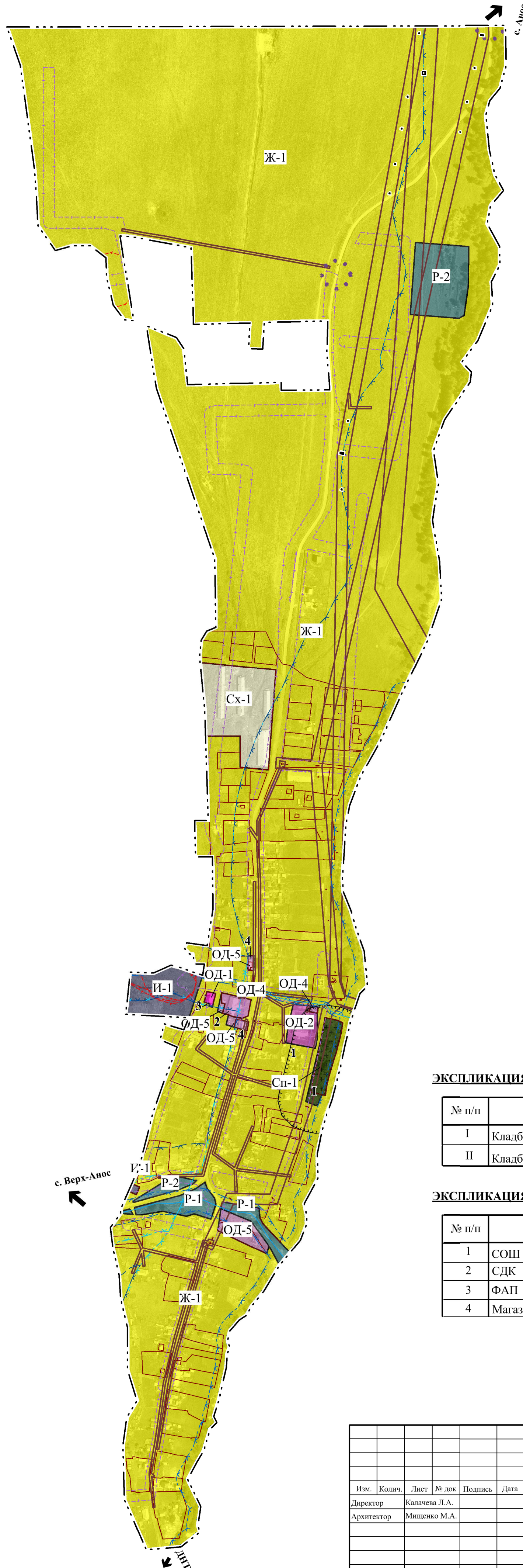
 береговая полоса

 прибрежная защитная полоса

 зона санитарной охраны источников питьевого водоснабжения

 санитарно-защитная зона

 охранный зона ЛЭП



ЭКСПЛИКАЦИЯ ОБЪЕКТОВ СПЕЦИАЛЬНОГО НАЗНАЧЕНИЯ

№ п/п	наименование	примечание
I	Кладбище	закрытие
II	Кладбище	проект.

ЭКСПЛИКАЦИЯ ОБЩЕСТВЕННЫХ ЗДАНИЙ И СООРУЖЕНИЙ

№ п/п	наименование	примечание
1	СОШ (вместимость - 100 мест)	существующее
2	СДК	существующее
3	ФАП	существующее
4	Магазин	существующее

						Правила землепользования и застройки муниципального образования Аносинское сельское поселение Чемальского района Республики Алтай					
Изм.	Колич.	Лист	№ док.	Подпись	Дата	с. Аюла			Стадия	Лист	Листов
Директор	Калачева Л.А.								ПЗЗ	3	4
Архитектор	Мищенко М.А.					Карта градостроительного зонирования село Аюла Карта зон с особыми условиями использования территории село Аюла М 1:5000			ООО "СибПроект" г.Барнаул		